









-  im Zusammenhang mit dem Ausbau des Donaurings geplante Lärmschutzwand, Höhe und genaue Lage noch nicht festgelegt
-  Abgrenzung der Richtungssektoren für richtungsorientierte Zusatz-Emissionskontingente  $L_{EK\ ZUS}$  außerhalb des Plangebietes
-  geplante Stellplätze
-  Linksabbiegespur
-  Überfahrt
-  Bauverbotszone an Kreisstraße
-  Baubeschränkungszone an Kreisstraße
-  Anpflanzen von Bäumen und Sträuchern

## VERFAHRENSVERMERKE

Der Gemeinderat hat am 04.02.2010 die Aufstellung des Bebauungsplanes Nr.41 beschlossen. Der Aufstellungsbeschluß wurde am 09.02.2010 ortsüblich bekanntgemacht.

Der Entwurf des Bebauungsplanes Nr.41 in der Fassung vom 15.04.2010 wurde vom 21.05.2010 bis einschließlich 21.06.2010 öffentlich ausgelegt. Die öffentliche Auslegung wurde am 12.05.2010 ortsüblich bekanntgemacht.

Der Gemeinderat hat in seiner Sitzung am 24.06.2010 den Bebauungsplan Nr. 41 in der Fassung vom 15.04.2010 gemäß § 10 Abs. 1 BauGB als Satzung beschlossen.

Untermeitingen, den 27. JULI 2010  
Gemeinde Untermeitingen

Klaußner .....  
Erster Bürgermeister

Der Beschluß des Bebauungsplanes durch den Gemeinderat wurde am 27.07.2010 gemäß § 10 Abs. 3 Satz 1 BauGB ortsüblich bekanntgemacht.

Seit diesem Zeitpunkt wird der Bebauungsplan mit Begründung während der Dienststunden zu jedermanns Einsicht bereitgehalten und auf Verlangen über den Inhalt Auskunft erteilt.

In der Bekanntmachung wurde darauf hingewiesen, bei welcher Stelle der Plan eingesehen werden kann. Mit dieser Bekanntmachung tritt der Bebauungsplan nach § 10 Abs. 3 Satz 4 BauGB in Kraft.

Untermeitingen, den 27. JULI 2010  
Gemeinde Untermeitingen

Klaußner