



B1 FESTSETZUNGEN DURCH PLANZEICHEN

Öffentliche Verkehrsflächen



Straßenverkehrsfläche mit Straßenbegrenzungslinie

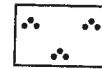


Verkehrsfläche mit besonderer Zweckbestimmung,
hier: Platzbereich

Öffentliche Grünflächen




Öffentliche Grünflächen



Zweckbestimmung Parkanlage



Zweckbestimmung Spielplatz



Flächen für Sport- und Spielanlagen



Sport - Multifunktionsanlage

Planungen, Nutzungsregelungen, Maßnahmen und Flächen für Maßnahmen zum Schutz, zur Pflege und zur Entwicklung von Natur und Landschaft




Bäume, zu erhalten



Bäume, zu pflanzen

Planungen, Nutzungsregelungen, Maßnahmen und Flächen für Maßnahmen zum Schutz, zur Pflege und zur Entwicklung von Natur und Landschaft



Umgrenzung von Flächen mit Bindungen für Bepflanzungen und für die Erhaltung von Bäumen, Sträuchern und sonstigen

Sonstige Planzeichen



Grenze des räumlichen Geltungsbereichs des Bebauungsplanes Nr. 50 "Grüne Mitte"

B2 Hinweise und nachrichtliche Übernahmen



bestehende Gebäude



bestehende Grundstücksgrenzen mit Flurnummer



Fuß- und Radwege, außerhalb des Geltungsbereichs vorhanden



Fuß- und Radwege, vorhanden



Versiegelung, zu entfernen



Grenze der räumlichen Geltungsbereiche bestehender Bebauungspläne



Bushaltestelle für Schulbus



Trafostation Nr. 174 X1 (LEW Verteilnetz GmbH)

stra

154

RTE

2018