














# ZEICHENERKLÄRUNG

-  Straßenverkehrsflächen
-  Straßenverkehrsfläche - Rasenpflaster
-  Fußweg
-  Öffentliche Grünflächen
-  Entwässerungsmulde
-  Maßangabe in Metern
-  Baufeld A 2
-  Parken
-  Grenze des räumlichen Geltungsbereiches der Bebauungsplanänderung

